


CERTIFICAT D’AFFICHAGE

Je soussigné Michel AUDRAN, maire de la commune d’Aiglun (Alpes-de-Haute-Provence), atteste que l’avis d’enquête publique sur l’élaboration du Schéma de Cohérence Territoriale (SCoT) de Provence Alpes Agglomération a bien été affichée à la mairie de la commune de Aiglun, située au : 8 place de la Mairie 04510 AIGLUN, du 31 juillet 2025 et jusqu’à la fin de l’enquête publique.

Fait pour valoir ce que de droit,
A Aiglun, le 22 septembre 2025

Le maire,
Michel AUDRAN



CERTIFICAT D’AFFICHAGE

Je soussigné Michel AUDRAN, maire de la commune d'Aiglun (Alpes-de-Haute-Provence), atteste que l'arrêté d'ouverture de l'enquête publique sur l'élaboration du Schéma de Cohérence Territoriale (SCoT) de Provence Alpes Agglomération a bien été affichée à la mairie de la commune de Aiglun, située au : 8 place de la Mairie 04510 AIGLUN, du 11 juillet 2025 au 19 septembre 2025 et jusqu'à la fin de l'enquête publique.

Fait pour valoir ce que de droit,
A Aiglun, le 22 septembre 2025

Le maire,
Michel AUDRAN



Michel Audran

CERTIFICAT D’AFFICHAGE

Je soussigné(e),

Nom : GUICHARD

Prénom : Laurence

Qualité : Maire

Représentant(e) de : la commune de ARCHAIL

Atteste que l’arrêté d’ouverture de l’enquête publique sur l’élaboration du Schéma de Cohérence Territoriale (SCoT) de Provence Alpes Agglomération :

A bien été affichée à la Mairie de la commune de ARCHAIL, située au : Place de la Mairie

Le 13/08/2025, jusqu’à la fin de l’enquête publique.

Fait à ARCHAIL

Le 22/09/2025

Le Maire,



CERTIFICAT D’AFFICHAGE

Je soussigné(e),

Nom : GUICHARD

Prénom : Laurence

Qualité : Maire

Représentant(e) de : la commune de ARCHAIL

Atteste que l’avis d’enquête publique sur l’élaboration du Schéma de Cohérence Territoriale (SCoT) de Provence Alpes Agglomération :

A bien été affichée à la Mairie de la commune de ARCHAIL, située au : Place de la Mairie

Le 13/08/2025, jusqu’à la fin de l’enquête publique.

Fait à ARCHAIL

Le 22/10/2025

Le Maire,



CERTIFICAT D’AFFICHAGE

Je soussigné(e),

Nom : **ISOARD**

Prénom : **Christian**

Qualité : Maire

Représentant(e) de : la commune de **AUZET**

Atteste que l’arrêté d’ouverture de l’enquête publique sur l’élaboration du Schéma de Cohérence Territoriale (SCoT) de Provence Alpes Agglomération :


A bien été affichée à la Mairie de la commune de **AUZET** , située au : **229 Route du Serre -**

Le **10/07/2025**, jusqu’à la fin de l’enquête publique.

Fait à **AUZET**

Le **22/09/2025**

Le Maire,

The block contains a handwritten signature in black ink, which appears to be 'C. ISOARD', written over a circular official stamp. The stamp is for the 'MAIRIE D'AUZET' and includes the text 'Alpes de Haute-Provence' at the bottom. The signature is written in a cursive style, with a long horizontal stroke extending to the left.

CERTIFICAT D’AFFICHAGE

Je soussigné(e),

Nom : ISOARD

Prénom : Christian

Qualité : Maire

Représentant(e) de : la commune de AUZET

Atteste que l’avis d’enquête publique sur l’élaboration du Schéma de Cohérence Territoriale (SCoT) de Provence Alpes Agglomération :

A bien été affichée à la Mairie de la commune de AUZET, située au : 229 Route du Serre.

Le 10/07 / 2025, jusqu’à la fin de l’enquête publique.

Fait à AUZET

Le 22/09/2025

Le Maire,



CERTIFICAT D’AFFICHAGE

Je soussigné,

Nom : GAETHOFS

Prénom : Patrick

Qualité : Maire

Représentant de : la commune de BARLES

Atteste que l’avis d’enquête publique sur l’élaboration du Schéma de Cohérence Territoriale (SCoT) de Provence Alpes Agglomération :

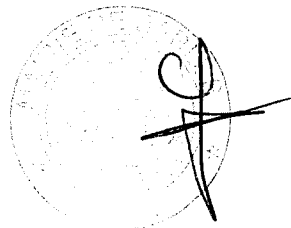
A bien été affichée à la Mairie de la commune de BARLES, située au : 14 Place Yvonne Faure Chaix, Le Village - 04140 Barles

Le 01/08/2025, jusqu’à la fin de l’enquête publique.

Fait à BARLES

Le 01/08/2025

Le Maire,
P. GAETHOFS

A circular official stamp of the commune of Barles is partially visible, overlaid with a large, bold, handwritten signature in black ink.

du mardi 10 107/25
P2A vers

CERTIFICAT D’AFFICHAGE

Je soussigné(e),

Nom : GRAVIERE

Prénom : Remy

Qualité : Maire

Représentant(e) de : la commune de BARRAS


Atteste que l’arrêté d’ouverture de l’enquête publique sur l’élaboration du Schéma de Cohérence Territoriale (SCoT) de Provence Alpes Agglomération :

A bien été affichée à la Mairie de la commune de Barras, située au : 5102, Route des Duyes – 04380 BARRAS

Le 10 Juillet 2025, jusqu’à la fin de l’enquête publique.

Fait à Barras

Le 10 juillet 2025

 Le Maire, Remy GRAVIERE



CERTIFICAT D’AFFICHAGE

Je soussigné(e),

Nom : GRAVIERE

Prénom : Remy

Qualité : Maire

Représentant(e) de : la commune de BARRAS


Atteste que l’avis d’enquête publique sur l’élaboration du Schéma de Cohérence Territoriale (SCoT) de Provence Alpes Agglomération :

A bien été affichée à la Mairie de la commune de Barras, située au : 5102, Route des Duyes – 04380 BARRAS

Le 10 juillet 2025, jusqu’à la fin de l’enquête publique.

Fait à Barras

Le 10 juillet 2025

 Le Maire, Remy GRAVIERE



CERTIFICAT D’AFFICHAGE

Je soussigné,

Nom : Bernardini

Prénom : Patrick

Qualité : Maire

Représentant de : la commune de Beaujeu

Atteste que l’avis d’enquête publique sur l’élaboration du Schéma de Cohérence Territoriale (SCoT) de Provence Alpes Agglomération :

A bien été affichée à la Mairie de la commune de Beaujeu, située au : Le village, 04420 Beaujeu
Le 16/07/2025, jusqu’à la fin de l’enquête publique.

Fait à Beaujeu

Le 07/10/2025

Le Maire,

A handwritten signature in black ink, consisting of a large, stylized 'P' followed by several horizontal strokes and a long diagonal line extending to the right.

CERTIFICAT D’AFFICHAGE

Je soussigné(e),

Nom : FLORES

Prénom : SYLVAIN

Qualité : Maire

Représentant(e) de : la commune de BEYNES (04270)

Atteste que l’avis d’enquête publique sur l’élaboration du Schéma de Cohérence Territoriale (SCoT) de Provence Alpes Agglomération :

A bien été affichée à la Mairie de la commune de BEYNES, située au : château Fruchier – 04270 BEYNES.

Le 01/08/2025, jusqu’à la fin de l’enquête publique.

Fait à Beynes,

Le 07 octobre 2025

Le Maire,

FLORES Sylvain



CERTIFICAT D’AFFICHAGE

Je soussigné(e),

Nom : FLORES

Prénom : Sylvain

Qualité : Maire

Représentant(e) de : la commune de BEYNES (04270)

Atteste que l’arrêté d’ouverture de l’enquête publique sur l’élaboration du Schéma de Cohérence Territoriale (SCoT) de Provence Alpes Agglomération :

A bien été affichée à la Mairie de la commune de BEYNES, située au : château Fruchier – 04270 BEYNES.

Le 01/08/2025, jusqu’à la fin de l’enquête publique.

Fait à Beynes

Le 07/10/2025

Le Maire,

FLORES Sylvain



CERTIFICAT D’AFFICHAGE

Je soussigné(e),

Nom : PAUL

Prénom : Gilles

Qualité : Maire

Représentant(e) de : la commune de Bras d’Asse

Atteste que l’avis d’enquête publique sur l’élaboration du Schéma de Cohérence Territoriale (SCoT) de Provence Alpes Agglomération :

A bien été affichée à la Mairie de la commune de Bras d’Asse, située au : 21 route du pont de l’Asse
Le 4 août 2025, jusqu’à la fin de l’enquête publique.

Fait à Bras d’Asse

Le 22 septembre 2025

Le Maire,



CERTIFICAT D’AFFICHAGE

Je soussigné(e),

Nom : PAUL

Prénom : Gilles

Qualité : Maire

Représentant(e) de : la commune de Bras d’Asse

Atteste que l’arrêté d’ouverture de l’enquête publique sur l’élaboration du Schéma de Cohérence Territoriale (SCoT) de Provence Alpes Agglomération :

A bien été affichée à la Mairie de la commune de Bras d’Asse, située au : 21 route du pont de l’Asse
Le 4 août 2025, jusqu’à la fin de l’enquête publique.

Fait à Bras d’Asse

Le 22 septembre 2025

Le Maire,



CERTIFICAT D’AFFICHAGE

Je soussigné,

Nom : ARENA

Prénom : Antoine

Qualité : Maire

Représentant(e) de : la commune de Champtercier

Atteste que l’avis d’enquête publique sur l’élaboration du Schéma de Cohérence Territoriale (SCoT) de Provence Alpes Agglomération :

A bien été affichée à la Mairie de la commune de Champtercier, située au : 115 rue Principale

Le 01/08/2025, jusqu’à la fin de l’enquête publique.

Fait à Champtercier

Le 01/08/2025

Le Maire, Antoine ARENA





CERTIFICAT D’AFFICHAGE

Je soussigné(e),

Nom : VILLARD

Prénom : René

Qualité : Maire

Représentant(e) de : la commune de CHATEAU-ARNOUX-SAINT-AUBAN (04160)

Atteste que l’avis d’enquête publique sur l’élaboration du Schéma de Cohérence Territoriale (SCoT) de Provence Alpes Agglomération :

A bien été affichée à la Mairie de la commune de Château-Arnoix-Saint-Auban située au : 1 Rue Victorin Maurel.

Le 30 juillet 2025, jusqu’à la fin de l’enquête publique.

Fait à Château Arnoux Saint Auban

Le 22 Septembre 2025

Le Maire,



René VILLARD

CERTIFICAT D’AFFICHAGE

Je soussignée,

Nom : NEBES

Prénom : Sandrine

Qualité : Maire

Représentante de la commune de CHATEAUREDON

Atteste que l’avis d’enquête publique sur l’élaboration du Schéma de Cohérence Territoriale (SCoT) de Provence Alpes Agglomération :

A bien été affichée à la Mairie de la commune de CHATEAUREDON, située au : 2, chemin du Presbytère

Le 31 juillet 2025, jusqu’à la fin de l’enquête publique.

Fait à Châteauredon

Le 31 juillet 2025

Le Maire,

Sandrine NEBES



CERTIFICAT D’AFFICHAGE

Je soussignée,

Nom : GRANET-BRUNELLO

Prénom : Patricia

Qualité : Maire

Représentant(e) de : la commune de Digne-les-Bains

Atteste que l’avis d’enquête publique sur l’élaboration du Schéma de Cohérence Territoriale (SCoT) de Provence Alpes Agglomération :

A bien été affiché à la Mairie de la commune de Digne-les-Bains, située au : Hôtel de Ville – bd Martin Bret 04000 DIGNE-LES-BAINS

Le 31/07/2025, jusqu’à la fin de l’enquête publique.

Fait à Digne-les-Bains, le 22 septembre 2025



Pour le Maire
l'Adjointe Déléguée
à l'Urbanisme et Habitat
Nadine VOLLAIRE

CERTIFICAT D’AFFICHAGE

Je soussigné(e),

Nom : SERRA

Prénom : Victor-Pascal

Qualité : Maire

Représentant(e) de : la commune de DRAIX

Atteste que l’avis d’enquête publique sur l’élaboration du Schéma de Cohérence Territoriale (SCoT) de Provence Alpes Agglomération :

A bien été affichée à la Mairie de la commune de DRAIX, située au : 14 ROUTE DU COL DE LA CINE
Le 04 aout 2025, jusqu’à la fin de l’enquête publique.

Fait à DRAIX

Le 08 octobre 2025

Le Maire,



CERTIFICAT D’AFFICHAGE

Je soussignée,

Nom : MAGAUD

Prénom : Marie-José

Qualité : Maire

Représentant(e) de : la commune d’Entrages

Atteste que l’avis d’enquête publique sur l’élaboration du Schéma de Cohérence Territoriale (SCoT) de Provence Alpes Agglomération :


A bien été affichée à la Mairie de la commune d’Entrages, située au : 71 ruelle du Four à Pain
Le 1^{er} Août 2025, jusqu’à la fin de l’enquête publique.

Fait à Entrages

Le 22 septembre 2025

Le Maire,

MAGAUD Marie-José



CERTIFICAT D’AFFICHAGE

Je soussigné(e),

Nom : TOUSSAINT

Prénom : Carole

Qualité : Maire

Représentant(e) de : la commune de Estoublon

Atteste que l’avis d’enquête publique sur l’élaboration du Schéma de Cohérence Territoriale (SCoT) de Provence Alpes Agglomération :

A bien été affichée à la Mairie de la commune d’Estoublon, située au : 25 rue Louis LAURENS

Le 2 juillet 2025, jusqu’à la fin de l’enquête publique.

Fait à Estoublon

Le 19 septembre 2025

Le Maire,



The block contains a handwritten signature in blue ink that reads "Carole Toussaint". To the left of the signature is a circular official stamp. The stamp features a central emblem and the text "MAIRIE D'ESTOUBLON" at the top and "Provence Alpes Agglomération" at the bottom.

CERTIFICAT D’AFFICHAGE

Je soussigné(e),

Nom : BELMONTE

Prénom : Sylvie

Qualité : Maire

Représentant(e) de : la commune de Ganagobie

Atteste que l’avis d’enquête publique sur l’élaboration du Schéma de Cohérence Territoriale (SCoT) de Provence Alpes Agglomération :

A bien été affichée à la Mairie de la commune de Ganagobie, située au : 1 Place de la Mairie,


Le 04 août 2025, jusqu’à la fin de l’enquête publique.

Fait à Ganagobie

Le 04 août 2025

Le Maire,

Le Maire,



Sylvie BELMONTE



CERTIFICAT D’AFFICHAGE

Je soussigné(e),

Nom : Zanartu-Hayer

Prénom : Italo

Qualité : Maire

Représentant(e) de : la commune des Hautes Duyes

Atteste que l’avis d’enquête publique sur l’élaboration du Schéma de Cohérence Territoriale (SCoT) de Provence Alpes Agglomération :

A bien été affichée à la Mairie de la commune des Hautes Duyes, située au : 45 , Chemin des Tourniaires

Le 10 juillet 2025, jusqu’à la fin de l’enquête publique.



Fait aux Hautes Duyes

Le 06 octobre 2025

Le Maire,

CERTIFICAT D’AFFICHAGE

Je soussigné(e),

Nom : Zanartu-Hayer

Prénom : Italo

Qualité : Maire

Représentant(e) de : la commune des Hautes Duyes

Atteste que l’arrêté d’ouverture d’enquête publique sur l’élaboration du Schéma de Cohérence Territoriale (SCoT) de Provence Alpes Agglomération :

A bien été affichée à la Mairie de la commune des Hautes Duyes, située au : 45 , Chemin des Tourniaires

Le 10 juillet 2025, jusqu’à la fin de l’enquête publique.



Fait aux Hautes Duyes

Le 06 octobre 2025

Le Maire,

CERTIFICAT D’AFFICHAGE

Je soussigné,

Nom : BOGHOSSIAN

Prénom : Alex

Qualité : Maire

Représentant(e) de : la commune de La Javie

Atteste que l’avis d’enquête publique sur l’élaboration du Schéma de Cohérence Territoriale (SCoT) de Provence Alpes Agglomération :

A bien été affichée à la Mairie de la commune de La Javie, située au : 1 place de la mairie


Le 01/08/2025, jusqu’à la fin de l’enquête publique.

Fait à La Javie

Le 1^{er} août 2025

Le Maire,
Alex BOGHOSSIAN

The image shows a handwritten signature in black ink, which appears to be 'AB', written over a circular official seal. The seal contains a coat of arms with a sun and a castle, surrounded by the text 'MAIRIE DE LA JAVIE' at the top and 'Alpes de Haute-Provence' at the bottom.



CERTIFICAT D’AFFICHAGE

Je soussigné, M. GIREUD Christophe, 1^{er} Adjoint au Maire de la commune de la Robine sur-Galabre (Alpes de Haute-Provence), atteste que l’avis d’enquête publique sur l’élaboration du Schéma de Cohérence Territoriale (SCoT) de Provence Alpes Agglomération a bien été affichée à la mairie de La Robine-sur-Galabre, située au : 600 rue Principale 04000 LA ROBINE-SUR-GALABRE le 1^{er} Août 2025, jusqu’à la fin de l’enquête publique.

Fait à la Robine-sur-Galabre, le 23 septembre 2025.

Pour le maire empêché
et par délégation

Christophe GIREUD
1^{er} adjoint au maire



CERTIFICAT D’AFFICHAGE

Je soussigné,

Nom : REINAUDO

Prénom : Gilbert

Qualité : Maire

Représentant(e) de : la commune de LE BRUSQUET

Atteste que l’avis d’enquête publique sur l’élaboration du Schéma de Cohérence Territoriale (SCoT) de Provence Alpes Agglomération :

A bien été affichée à la Mairie de la commune de LE BRUSQUET, située au : 70 rue de l’arzièras
Le 11 juillet 2025, jusqu’à la fin de l’enquête publique.

Fait à LE BRUSQUET

Le 22 septembre 2025

Le Maire,



CERTIFICAT D’AFFICHAGE

Je soussigné(e),

Nom : BARDIN

Prénom : Chantal

Qualité : Maire

Représentant(e) de : la commune de CASTELLARD MELAN

Atteste que l’avis d’enquête publique sur l’élaboration du Schéma de Cohérence Territoriale (SCoT) de Provence Alpes Agglomération :

A bien été affichée à la Mairie de la commune de CASTELLARD MELAN, située au : ROUTE DU CASTELLARD

Le 01.08 2025, jusqu’à la fin de l’enquête publique.

Fait à CASTELLARD MELAN

Le 01.08.2025

Le Maire,



CERTIFICAT D’AFFICHAGE

Je soussigné(e),

Nom : ESTIENNE

Prénom : Claude

Qualité : Maire

Représentant(e) de : la commune de Chaffaut St Jursen

Atteste que l’arrêté d’ouverture de l’enquête publique sur l’élaboration du Schéma de Cohérence Territoriale (SCoT) de Provence Alpes Agglomération :

A bien été affichée à la Mairie de la commune de Chaffaut St Jursen

, située au : Rue Raymond Jugu, le village, 04510 Le Chaffaut St Jursen

Le 09/07/2015, jusqu’à la fin de l’enquête publique.

Fait à Chaffaut

Le 09/07/2015

Le Maire,



CERTIFICAT D’AFFICHAGE

Je soussigné(e),

Nom : ESTIENNE

Prénom : Claude

Qualité : Maire

Représentant(e) de : la commune de Chaffaut St Jursen

Atteste que l’avis d’enquête publique sur l’élaboration du Schéma de Cohérence Territoriale (SCoT) de Provence Alpes Agglomération :

A bien été affichée à la Mairie de la commune de Chaffaut St Jursen, située au : Rue Raymond Jussy, le village, 04510 Le Chaffaut St Jursen

Le 09/07 2025, jusqu’à la fin de l’enquête publique.

Fait à Chaffaut St Jursen

Le 09/07/2025



Le Maire,

CERTIFICAT D’AFFICHAGE

Je soussigné(e),

Nom : FIAERT

Prénom : Claude

Qualité : Maire

Représentant(e) de : la commune de L’ESCALE

Atteste que l’avis d’enquête publique sur l’élaboration du Schéma de Cohérence Territoriale (SCoT) de Provence Alpes Agglomération :

A bien été affichée à la Mairie de la commune de L’ESCALE, située au : : 1 rue du professeur Arnaud
04160 L’ESCALE

Le 1^{er} août 2025, jusqu’à la fin de l’enquête publique.

Fait à L’ESCALE

Le 01/08/2025

Le Maire,



CERTIFICAT D’AFFICHAGE

Je soussigné(e),

Nom : Frédéric

Prénom : PUECH

Qualité : Maire

Représentant(e) de : la commune de Les Mées

Atteste que l’avis d’enquête publique sur l’élaboration du Schéma de Cohérence Territoriale (SCoT) de Provence Alpes Agglomération :

A bien été affichée à la Mairie de la commune de Les Mées, située au : 8 Boulevard de la République
04190 Les Mées

Le 19 août 2025, jusqu’à la fin de l’enquête publique.

Fait à Les Mées

Le 22 Septembre 2025

Le Maire,

The image shows a handwritten signature in black ink over a circular official stamp. The stamp is blue and contains the text "MAIRIE DES MEES" at the top and "Alpes de Haute-Provence" at the bottom. In the center of the stamp is a shield with a blue background, white stars, and a white letter 'M'.

CERTIFICAT D’AFFICHAGE

Je soussigné(e),

Nom : Frédéric

Prénom : PUECH

Qualité : Maire

Représentant(e) de : la commune de Les Mées

Atteste que l’arrêté d’ouverture de l’enquête publique sur l’élaboration du Schéma de Cohérence Territoriale (SCoT) de Provence Alpes Agglomération :

A bien été affichée à la Mairie de la commune de Les Mées située au : 8 boulevard de la république
04190 Les Mées

Le 19 Août 2025, jusqu’à la fin de l’enquête publique.

Fait à Les Mées

Le 22 Septembre 2025

Le Maire,



CERTIFICAT D’AFFICHAGE

Je soussigné,

Nom : SEVENIER

Prénom : Jean

Qualité : Maire

Représentant de la commune de Majastres

Atteste que l’avis d’enquête publique sur l’élaboration du Schéma de Cohérence Territoriale (SCoT) de Provence Alpes Agglomération :

A bien été affichée à la Mairie de la commune de Majastres, située au : BP 118 04270 Majastres
Le 01 aout 2025, jusqu’à la fin de l’enquête publique.

Fait à Majastres,

Le 22 septembre 2025

Le Maire, Jean SEVENIER



CERTIFICAT D’AFFICHAGE

Je soussigné,

Nom : Jean

Prénom : SEVENIER

Qualité : Maire

Représentant de la commune de Majastres

Atteste que l’arrêté d’ouverture de l’enquête publique sur l’élaboration du Schéma de Cohérence Territoriale (SCoT) de Provence Alpes Agglomération :

A bien été affichée à la Mairie de la commune de Majastres, située au BP 118 04270 Majastres

Le 01 aout 2025, jusqu’à la fin de l’enquête publique.

Fait à Majastres

Le 22 septembre 2025

Le Maire, Jean SEVENIER



CERTIFICAT D’AFFICHAGE

Je soussigné(e),

Nom : FONTAINE

Prénom : Sonia

Qualité : Maire

Représentant(e) de : la commune de MALIJAI

Atteste que l’arrêté d’ouverture de l’enquête publique sur l’élaboration du Schéma de Cohérence Territoriale (SCoT) de Provence Alpes Agglomération :

A bien été affichée à la Mairie de la commune de MALIJAI, située au : 5 Place du Château, Hôtel de ville 04350 MALIJAI

Le 09/07/ 2025, jusqu’à la fin de l’enquête publique.

Fait à MALIJAI

Le 24/03/2025



Le Maire,

Sonia FONTAINE

CERTIFICAT D’AFFICHAGE

Je soussigné(e),

Nom : FONTAINE

Prénom : Sonia

Qualité : Maire

Représentant(e) de : la commune de MALIJAI

Atteste que l’avis d’enquête publique sur l’élaboration du Schéma de Cohérence Territoriale (SCoT) de Provence Alpes Agglomération :

A bien été affichée à la Mairie de la commune de MALIJAI, située au : 5 Place du Château, Hôtel de ville 04350 MALIJAI

Le 09/07/ 2025, jusqu’à la fin de l’enquête publique.

Fait à MALIJAI

Le 24/05/2025



Le Maire

Sonia FONTAINE

CERTIFICAT D’AFFICHAGE

Je soussigné,

Nom : DEORSOLA

Prénom : Jean-Paul

Qualité : Maire

Représentant(e) de : la commune de MALLEFOUGASSE-AUGES

Atteste que l’avis d’enquête publique sur l’élaboration du Schéma de Cohérence Territoriale (SCoT) de Provence Alpes Agglomération :

A bien été affiché à la Mairie de la commune de MALLEFOUGASSE-AUGES, située au : 8 rue du Jas le 31/07/2025, jusqu’à la fin de l’enquête publique.

Fait à MALLEFOUGASSE-AUGES

Le 31/07/2025

Le Maire,

Jean-Paul DEORSOLA



CERTIFICAT D’AFFICHAGE

Je soussigné(e),

Nom : COMTE

Prénom : Jean-Paul

Qualité : Maire

Représentant(e) de : la commune de Mallemoisson

Atteste que l’arrêté d’ouverture de l’enquête publique sur l’élaboration du Schéma de Cohérence Territoriale (SCoT) de Provence Alpes Agglomération :

A bien été affichée à la Mairie de la commune de Mallemoisson située au : Place de la mairie 04 510 MALLEMOISSON.

Le 22 septembre 2025, jusqu’à la fin de l’enquête publique.

Fait à Mallemoisson

Le 22 septembre 2024

Le Maire,

A red circular official stamp of the commune of Mallemoisson, Alpes de Haute Provence. The stamp features a central emblem and the text "MAIRIE DE MALLEMOISSON" and "ALPES DE HAUTE PROVENCE". A black ink signature is written over the stamp.

CERTIFICAT D’AFFICHAGE

Je soussigné(e),

Nom : COMTE

Prénom : Jean-Paul

Qualité : Maire

Représentant(e) de : la commune de Mallemoisson

Atteste que l’avis d’enquête publique sur l’élaboration du Schéma de Cohérence Territoriale (SCoT) de Provence Alpes Agglomération :


A bien été affichée à la Mairie de la commune de Mallemoisson, située au : Place de la Mairie 04510 MALLEMOISSON.

Le 22 septembre 2025, jusqu’à la fin de l’enquête publique.

Fait à Mallemoisson

Le 22 septembre 2025

Le Maire,

A handwritten signature in black ink is written over a red circular official stamp. The stamp contains the text "MAIRIE DE MALLEMOISSON" at the top, "REPUBLIQUE FRANÇAISE" in the center, and "04510 MALLEMOISSON" at the bottom. The signature is a stylized, flowing script.

CERTIFICAT D’AFFICHAGE

Je soussigné(e),

Nom : BOYER

Prénom : CHRISTIAN

Qualité : Maire

Représentant(e) de : la commune de MARCOUX

Atteste que l’arrêté d’ouverture de l’enquête publique sur l’élaboration du Schéma de Cohérence Territoriale (SCoT) de Provence Alpes Agglomération :

A bien été affichée à la Mairie de la commune de MARCOUX, située au : 380 ROUTE DU PIGEON BLANC 04420 MARCOUX

Le 28.07 2025, jusqu’à la fin de l’enquête publique.

Fait à Marcoux

Le 22.09.2025

Le Maire,



CERTIFICAT D’AFFICHAGE

Je soussigné(e),

Nom : BOYER

Prénom : CHRISTIAN

Qualité : Maire

Représentant(e) de : la commune de MARCOUX

Atteste que l’avis d’enquête publique sur l’élaboration du Schéma de Cohérence Territoriale (SCoT) de Provence Alpes Agglomération :

A bien été affichée à la Mairie de la commune de MARCOUX, située au : 380 ROUTE DU PIGEON BLANC 04420 MARCOUX


Le 28.07 2025, jusqu’à la fin de l’enquête publique.

Fait à Marcoux

Le 22.09.2025

Le Maire,





CERTIFICAT D’AFFICHAGE

Je soussignée,

Nom : COUTON

Prénom : Marie-Rose

Qualité : Maire

Représentante de : la commune de Mézel

Atteste que l’arrêté d’ouverture de l’enquête publique sur l’élaboration du Schéma de Cohérence Territoriale (SCoT) de Provence Alpes Agglomération :

A bien été affichée à la Mairie de la commune de Mézel, située au : 8, rue de l’école – 04270 - MEZEL

Le 04 août 2025, jusqu’à la fin de l’enquête publique.


Fait à Mézel

Le 22/09/2025

Le Maire,

Marie-Rose COUTON





CERTIFICAT D’AFFICHAGE

Je soussignée,

Nom : COUTON

Prénom : Marie-Rose

Qualité : Maire

Représentante de : la commune de Mézel

Atteste que l’avis d’enquête publique sur l’élaboration du Schéma de Cohérence Territoriale (SCoT) de Provence Alpes Agglomération :

A bien été affichée à la Mairie de la commune de Mézel, située au : 8, rue de l’école – 04270 - MEZEL
Le 04 août 2025, jusqu’à la fin de l’enquête publique.

Fait à Mézel

Le 22/09/2025

Le Maire,

Marie-Rose COUTON



CERTIFICAT D’AFFICHAGE

Je soussigné,

Nom : DECROIX

Prénom : Hugo

Qualité : Maire

Représentant de : la commune de MIRABEAU

Atteste que l’avis d’enquête publique sur l’élaboration du Schéma de Cohérence Territoriale (SCoT) de Provence Alpes Agglomération :

A bien été affichée à la Mairie de la commune de MIRABEAU, située au : 46, allée de Jouvenine le 10/07/2025, jusqu’à la fin de l’enquête publique.

Fait à Mirabeau

Le 22 septembre 2025

Le Maire,

Hugo DECROIX



CERTIFICAT D’AFFICHAGE

Je soussigné,

Nom : DECROIX

Prénom : Hugo

Qualité : Maire

Représentant de : la commune de MIRABEAU

Atteste que l’arrêté d’ouverture de l’enquête publique sur l’élaboration du Schéma de Cohérence Territoriale (SCoT) de Provence Alpes Agglomération :


A bien été affichée à la Mairie de la commune de MIRABEAU, située au : 46, allée de Jouvenine le 10/07/2025, jusqu’à la fin de l’enquête publique.

Fait à Mirabeau

Le 22 septembre 2025

Le Maire,

Hugo DECROIX



CERTIFICAT D’AFFICHAGE

Je soussigné(e),

Nom : SAVORNIN

Prénom : Béatrice

Qualité : Maire

Représentant(e) de : la commune de MONTCLAR (04140)


Atteste que l’avis d’enquête publique sur l’élaboration du Schéma de Cohérence Territoriale (SCoT)
de Provence Alpes Agglomération :

A bien été affichée à la Mairie de la commune de Montclar située au : 3, place Henri Savornin,
Le 31/07/ 2025, jusqu’à la fin de l’enquête publique.

Fait à Montclar

Le 07/10/2025

Le Maire,

The image shows a circular official stamp of the Municipality of Montclar. The text around the perimeter of the stamp reads "MAIRIE DE MONTCLAR" at the top and "04140" at the bottom. In the center of the stamp, there is a smaller circular emblem. Overlaid on this stamp is a handwritten signature in black ink, which appears to be "Béatrice Savornin".

CERTIFICAT D’AFFICHAGE

Je soussigné :

Nom : BONDIL

Prénom : Marc

Qualité : Maire

Représentant de : la commune de Moustiers Sainte Marie

Atteste que l’avis d’enquête publique sur l’élaboration du Schéma de Cohérence Territoriale (SCoT) de Provence Alpes Agglomération :

A bien été affichée à la Mairie de la commune de Moustiers Sainte Marie, située au : 41 rue seigneur de la clue 04360 Moustiers Sainte Marie le 1^{er} août 2025, jusqu’à la fin de l’enquête publique.

Fait à Moustiers Sainte Marie

Le 1^{er} août 2025

Le Maire,

BONDIL Marc



CERTIFICAT D’AFFICHAGE

Je soussignée,

Nom : Granet-Brunello

Prénom : Patricia

Qualité : Présidente

Représentante de : la Communauté d’Agglomération Provence Alpes Agglomération

Atteste que l’avis d’enquête publique sur l’élaboration du Schéma de Cohérence Territoriale (SCoT) de Provence Alpes Agglomération :

A bien été affichée au siège de la Communauté Agglomération Provence Alpes Agglomération, situé au : 4, rue Klein 04000 à DIGNE-LES-BAINS

Le mercredi 30 juillet 2025, jusqu’à la fin de l’enquête publique.

Fait à Digne-les-Bains

Le

La Présidente,



CERTIFICAT D’AFFICHAGE

Je soussigné(e),

Nom : VIVOS

Prénom : Patrick

Qualité : Maire

Représentant(e) de : la commune de PEYRUIS

Atteste que l’avis d’enquête publique sur l’élaboration du Schéma de Cohérence Territoriale (SCoT) de Provence Alpes Agglomération :

A bien été affichée à la Mairie de la commune de PEYRUIS, située au : Place de l’Hôtel de Ville
Le 29 juillet 2025, jusqu’à la fin de l’enquête publique.

Fait à PEYRUIS

Le 22 septembre 2025

Le Maire,

Patrick Vivos



CERTIFICAT D’AFFICHAGE

Je soussigné(e),

Nom : VIVOS

Prénom : Patrick

Qualité : Maire

Représentant(e) de : la commune de PEYRUIS

Atteste que l’arrêté d’ouverture de l’enquête publique sur l’élaboration du Schéma de Cohérence Territoriale (SCoT) de Provence Alpes Agglomération :

A bien été affichée à la Mairie de la commune de PEYRUIS, située au : Place de l’Hôtel de Ville
Le 29 juillet 2025, jusqu’à la fin de l’enquête publique.

Fait à PEYRUIS

Le 22 septembre 2025

Le Maire,

Patrick Vivos



CERTIFICAT D’AFFICHAGE

Je soussigné(e),

Nom : BASSET

Prénom : Françoise

Qualité : Maire

Représentant(e) de : la commune de PRADS HAUTE BLEONE

Atteste que l’avis d’enquête publique sur l’élaboration du Schéma de Cohérence Territoriale (SCoT) de Provence Alpes Agglomération :

A bien été affiché à la Mairie de la commune de Prads Haute Bléone, située au : 8, la Vieille Rue village de Prads 04420Prads Haute Bléone

Le 9 juillet 2025, jusqu’à la fin de l’enquête publique.

Fait à Prads

Le 22 septembre 2025

Le Maire :

BASSET Françoise



CERTIFICAT D’AFFICHAGE

Je soussigné(e),

Nom : **BOURJAC**

Prénom : **Bruno**

Qualité : **Maire**

Représentant(e) de : **la commune de Sainte Croix du Verdon**

Atteste que l’arrêté d’ouverture de l’enquête publique sur l’élaboration du Schéma de Cohérence Territoriale (SCoT) de Provence Alpes Agglomération :

A bien été affichée à la Mairie de la commune de Sainte Croix du Verdon, située au : Passage Cathy Falco 04500 Sainte Croix du Verdon.

Le 9 juillet 2025, jusqu’à la fin de l’enquête publique.

Fait à Sainte Croix du Verdon

Le 9 juillet 2025

Le Maire,



Bruno BOURJAC

CERTIFICAT D’AFFICHAGE

Je soussigné,

Nom : **BOURJAC**

Prénom : **Bruno**

Qualité : **Maire**

Représentant(e) de : **la commune de Sainte Croix du Verdon**

Atteste que l’avis d’enquête publique sur l’élaboration du Schéma de Cohérence Territoriale (SCoT) de Provence Alpes Agglomération :

A bien été affichée à la Mairie de la commune de Sainte Croix du Verdon, située au : Passage Cathy Falco 04500 Sainte Croix du Verdon

Le 9 juillet 2025, jusqu’à la fin de l’enquête publique.

Fait à Sainte Croix du Verdon

Le 9 juillet 2025

Le Maire,



Bruno BOURJAC

CERTIFICAT D’AFFICHAGE

Je soussigné(e),

Nom : AILLAUD

Prénom : Jean-Pierre

Qualité : Maire

Représentant de : la commune de SAINT JULIEN D’ASSE (04270)

ATTESTE que l’avis d’enquête publique sur l’élaboration du Schéma de Cohérence Territoriale (SCoT) de Provence Alpes Agglomération :

A bien été affichée à la Mairie de la commune de SAINT JULIEN D’ASSE, située au : 3, Place de la Mairie.

Le 01/08/2025, jusqu’à la fin de l’enquête publique.

Fait à SAINT JULIEN D’ASSE

Le 22/09/2025

Le Maire,



CERTIFICAT D’AFFICHAGE

Je soussigné(e),

Nom : AILLAUD

Prénom : Jean-Pierre

Qualité : Maire

Représentant de : la commune de SAINT JULIEN D’ASSE

Atteste que l’arrêté d’ouverture de l’enquête publique sur l’élaboration du Schéma de Cohérence Territoriale (SCoT) de Provence Alpes Agglomération :



A bien été affichée à la Mairie de la commune de SAINT JULIEN D’ASSE, située au : 3, Place de la Mairie.

Le 01/08/2025, jusqu’à la fin de l’enquête publique.

Fait à SAINT JULIEN D’ASSE

Le 22/09/2025

Le Maire,



CERTIFICAT D’AFFICHAGE

Je soussigné(e),

Nom : URQUIZAR

Prénom : Danielle

Qualité : Maire

Représentant(e) de : la commune de SAINT-JURS

Atteste que l’avis d’enquête de l’enquête publique sur l’élaboration du Schéma de Cohérence Territoriale (SCoT) de Provence Alpes Agglomération :

A bien été affichée à la Mairie de la commune de Saint-Jurs, située au : 2 Rue de la Forge 04410 SAINT-JURS

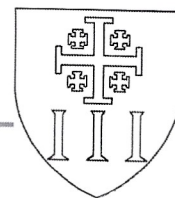
Le 09.07.2025, jusqu’à la fin de l’enquête publique.

Fait à Saint-Jurs

Le 09.07.2025

Le Maire, Danielle URQUIZAR





Seyne, le 18 septembre 2025

Nos réf. : LP/IS

Affaire suivie par : Isabelle SILVE

Commission : urbanisme

Vos réf. : M. VERA

Objet : enquête publique SCOT

CERTIFICAT D’AFFICHAGE

Je soussigné(e),

Nom : PASCAL

Prénom : Laurent

Qualité : Maire

Représentant(e) de : la commune de SEYNE

Atteste que l'arrêté d'ouverture de l'enquête publique sur l'élaboration du Schéma de Cohérence Territoriale (SCoT) de Provence Alpes Agglomération :


A bien été affichée à la Mairie provisoire de la commune de SEYNE, située place d'armes 04140 SEYNE

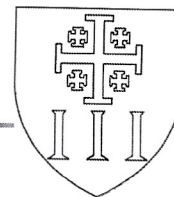
Le 31.07 2025, jusqu'à la fin de l'enquête publique.

Fait à SEYNE

Le 18.09.2025

Le Maire,





Seyne, le 18 septembre 2025

Nos réf. : LP/IS

Affaire suivie par : Isabelle SILVE

Commission : urbanisme

Vos réf. : courriel du 05.12.2024

Objet : renseignements d'urbanisme

CERTIFICAT D’AFFICHAGE

Je soussigné(e),

Nom : PASCAL

Prénom : Laurent

Qualité : Maire

Représentant(e) de : la commune de SEYNE

Atteste que l'avis d'enquête publique sur l'élaboration du Schéma de Cohérence Territoriale (SCoT) de Provence Alpes Agglomération :

A bien été affichée à la Mairie provisoire de la commune de SEYNE, située place d'Armes

Le 31.07 2025, jusqu'à la fin de l'enquête publique.

Fait à SEYNE

Le 18.09.2025

Le Maire,





Alpes de Haute Provence
MAIRIE DE THOARD

1 bd Paul Avignon
04380

Téléphone 04 92 34 63 74

Télécopie 04 92 34 80 54

✉ mairie@thoard04.fr

Site internet : www.thoard04.fr

CERTIFICAT D’AFFICHAGE

Je soussigné,

Nom : BAILLE

Prénom : Denis

Qualité : Maire

Représentant(e) de : la commune de THOARD

Atteste que l’arrêté d’ouverture de l’enquête publique sur l’élaboration du Schéma de Cohérence Territoriale (SCoT) de Provence Alpes Agglomération :

A bien été affichée à la Mairie de la commune de THOARD, située au : adresse postale de la Mairie : 1, Boulevard Paul AVIGNON 04380 THOARD.

Le 9 juillet 2025, jusqu’à la fin de l’enquête publique.

Fait à THOARD

Le 22 septembre 2025

Le Maire,


Denis BAILLE



Alpes de Haute Provence
MAIRIE DE THOARD
1 bd Paul Avignon
04380
Téléphone 04 92 34 63 74
Télécopie 04 92 34 80 54
✉ mairie@thoard04.fr
Site internet : www.thoard04.fr

CERTIFICAT D’AFFICHAGE

Je soussigné,
Nom : BAILLE
Prénom : Denis
Qualité : Maire
Représentant(e) de : la commune de THOARD


Atteste que l’avis d’enquête publique sur l’élaboration du Schéma de Cohérence Territoriale (SCoT) de Provence Alpes Agglomération :

A bien été affichée à la Mairie de la commune de THOARD, située au : adresse postale de la Mairie : 1, Boulevard Paul AVIGNON 04380 THOARD.

Le 9 juillet 2025, jusqu’à la fin de l’enquête publique.

Fait à THOARD
Le 22 septembre 2025

Le Maire,



Denis BAILLE

CERTIFICAT D’AFFICHAGE

Je soussigné,

Nom : AUZET

Prénom : GUY

Qualité : Maire

Représentant(e) de : la commune de Verdaches (04140)

Atteste que l’avis d’enquête publique sur l’élaboration du Schéma de Cohérence Territoriale (SCoT) de Provence Alpes Agglomération :

A bien été affichée à la Mairie de la commune de Verdaches , située au : Mairie 2 Place de la Mairie 04140 Verdaches.

Le 31 Juillet 2025, jusqu’à la fin de l’enquête publique.

Fait à Verdaches,

Le 22 Septembre 2025

Le Maire,

M. Guy AUZET

