

DEPARTEMENT
Alpes-de-Haute-Provence

Communauté d'Agglomération
PROVENCE ALPES
AGGLOMERATION

Année 2017
Séance du 8 novembre 2017

N° 03
Objet : Compétence
développement économique :
périmètre de la compétence
zones d'activité

EXTRAIT
DU REGISTRE DES DELIBERATIONS DU CONSEIL
D'AGGLOMERATION

L'an deux mille dix-sept et le huit du mois de novembre à dix-sept heures trente, le conseil d'agglomération Provence Alpes Agglomération, régulièrement convoqué le trente et un du mois d'octobre 2017, s'est réuni dans la salle Abbé Féraud à DIGNE LES BAINS, sous la présidence de madame Patricia GRANET BRUNELLO

Est nommée secrétaire de séance : COSSERAT Sandrine

Etaient présents :

ACCIAI Bruno, AILHAUD Régine, AUBERT Serge, AUZET Eric, AYMES Bernard, BAILLE Denis, BARBERO Christian, BARTOLINI Bernard, BARTOLINI Jean-Louis, BAUDOUI MAUREL Marie Anne, BERTRAND Philippe, BLANC Michel, BLOT Michel, BONNET Martine, BONZI Maryse, BOURJAC Jean Marie, BREMOND Danièle, BRUN Patricia, CAREL Serge, CAZERES Benoit, CHATARD Gilles, COMBE Gérard, COSSERAT Sandrine, DE VALCKENAERE Gilles, DOMENGE Eliane, ESMIOL Gérard, EYMARD Max, FERAUD Maryline, FIAERT Claude, FIGUIERE Delphine, FLORES Sylvain, GRANET BRUNELLO Patricia, GRAVIERE Remy, HERMITTE Francis, ISOARD Roger, JULIEN Jacques, LE CORRE Thibault, LEDEY Olivier, LEJOSNE Patrick, MAGAUD Marie José, MALDONADO Jean Paul, MARTELLINI Patrick, MARTIN Emmanuelle, NICOLOSI Philip, OGGERO BAKRI Céline, ORSINI Philippe (à partir du rapport n° 08), PAUL Gérard, PAUL Gilles, POULEAU Philippe, REBOUL Childéric, REINAUDO Gilbert, REINAUDO Patrick, SERRA Victor, SEVENIER Jean, SUZOR Pierre, TEYSSIER Bernard, THIEBLEMONT Martine, THONNATTE Lionel, TRABUC Nicolas, VILLARD René, VILLARON Bruno, VIVOS Patrick, VOLLAIRE Nadine

Etaient suppléés :

AILLAUD Jean Pierre a donné pouvoir à MENS Jacques
BALIQUE François a donné pouvoir à MICHEL Jean Marie
CASA Chantal a donné pouvoir à BOCCONI Fabien
PIERRISNARD Jacqueline a donné pouvoir à CORTES Guy
URQUIZAR Danielle a donné pouvoir à GIRARD BEGUIER Laurent

Etaient représentés :

DEORSOLA Jean Paul a donné pouvoir à LEDEY Olivier
FONTAINE Sonia a donné pouvoir à CHATARD Gilles
PRIMITERRA Geneviève a donné pouvoir à BARTOLINI Jean Louis
ORSINI Philippe a donné pouvoir à MARTELLINI Patrick jusqu'au rapport n° 07
RONDEAU Daniel a donné pouvoir à REINAUDO Patrick
SFRECOLA Alain a donné pouvoir à ESMIOL Gérard
TONELLI Corinne a donné pouvoir à BARBERO Christian

Etaient excusés :

AILLAUD Sylvie
AUZET Guy
BONNET Brigitte
MUNOZ MALDONADO Julien
PAYAN Claude
ROCHAT Jacques

REÇU EN PREFECTURE

le 18/11/2017

Agglomération Provence Alpes Agglomération

004-200067437-20171108-03 00112017-DE

Monsieur Bruno ACCIAI, rapporteur, expose ce qui suit :

Depuis le 1^{er} janvier 2017, Provence Alpes Agglomération exerce la compétence obligatoire « création, aménagement, entretien et gestion de zones d'activités industrielles, commerciale, tertiaire, artisanale ».

Il y a lieu de définir le périmètre d'intervention de l'agglomération.

Toutes les zones d'activités publiques relevant au 31 décembre 2016 des communautés de communes fusionnées, demeurent compétence de l'agglomération.

Les zones publiques communales existantes au 1^{er} janvier 2017 sont transférées à l'agglomération.

Sont ainsi concernées les zones d'activités dont les plans sont joints en annexe.

Toutes les nouvelles zones d'activités seront de la compétence de la communauté d'agglomération.

Il vous sera proposé de vous prononcer favorablement sur le transfert des zones dont le détail est joint à au présent.

ANNEXES : plans des zones d'activité

LE CONSEIL D'AGGLOMERATION

Après délibération

A l'unanimité

Approuve les propositions présentées

Fait et délibéré les jour, mois et an susdits.

Ont signé au registre des délibérations les membres présents.

Pour extrait conforme
La Présidente Patricia GRANET-BRUNELLO




REÇU EN PREFECTURE

le 10/11/2017

Appréciation après e-legalis.com

004-200067437-20171108-03 00112017-DE



**PLAN DE SITUATION
ZONES D'ACTIVITES A TRANSMISSION**

Document communiqué en vertu de la Loi sur l'accès à l'information

REÇU EN PREFECTURE
le 10/11/2017
Application de la Loi sur l'accès à l'information

**PLAN ZONE D'ACTIVITE LE PONT ROUGE
BEYNE LES ALPES**

Surface 6 ha
Valeur 750 000€

Limite de zone

REÇU EN PREFECTURE

Le 18/11/2017

Application agréée F. B. S. S. S. S. S.

004-200067437-20171100-03_00112017-DE

ZA LE PONT ROUGE SEYNE LES ALPES



PCI - 2016 DGFIP Tous droits réservés.

REÇU EN PREFECTURE

le 18/11/2017

Application agréée E-legalite.com

004-200067437-20171106-03_06112017-DE

PLAN ZONE D'ACTIVITE DE L'ESCALE

Surface à l'ha
Voie: 816.00ml

Limite de zone

REÇU EN PREFECTURE
le 10/11/2017
duplication agréée E-loga.fr.com
004-200087497-20171108-03_00112017-DE

ZA L'ESCALE



PCI - 2016 DGFIP Tous droits réservés.

REÇU EN PREFECTURE

le 18/11/2017

Application n° 2017-03-00112617-DE

004-200067407-20171100-03_00112617-DE

**PLAN ZONE D'ACTIVITE LE BARDAN
PEYRUS**

Surface : 10 ha

Valeur : 3800 €/m²

ligne de zone

REÇU EN PREFECTURE

le 18/11/2017

Application agréée E-Logos.com

004-20007437-20171106-03_09112017-DE

ZA LE MARDARIC PEYRUIS



PCI - 2010 DGFIP Tous droits réservés.



REÇU EN PREFECTURE

le 10/11/2017

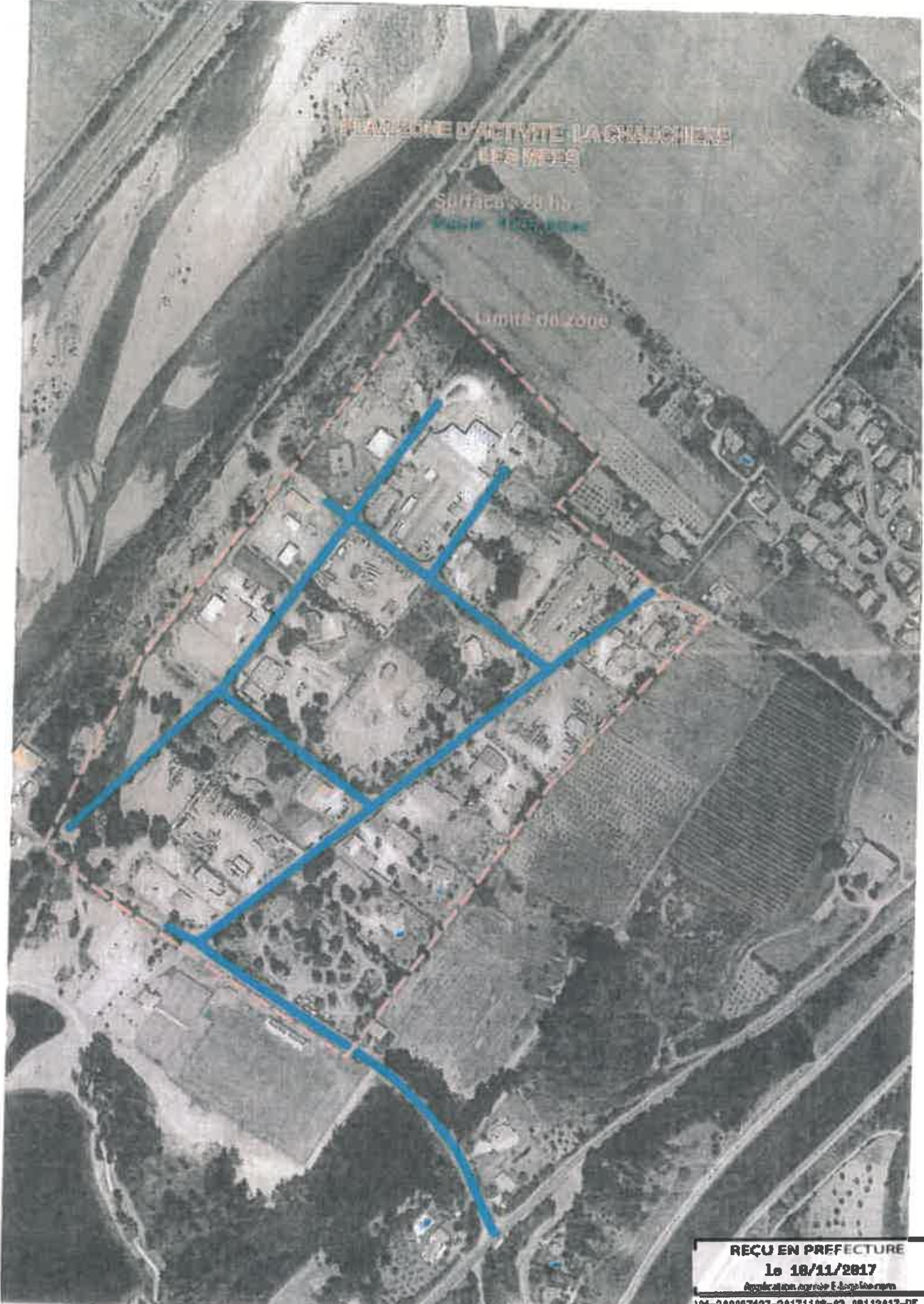
Application agréée E.legalite.com

004-200067437-20171106-03_00112917-DE

**PLAN ZONE D'ACTIVITE LA CHAUSSEERE
LES MERS**


Surface : 28 ha
N° : 100/1000

limite du zone



REÇU EN PREFECTURE
Le 18/11/2017
Application agréée E-Aspato.com

ZA LA CHAUCHIERE LES MEEB



PCI - 2016 DGFP Tous droits réservés.

REÇU EN PREFECTURE

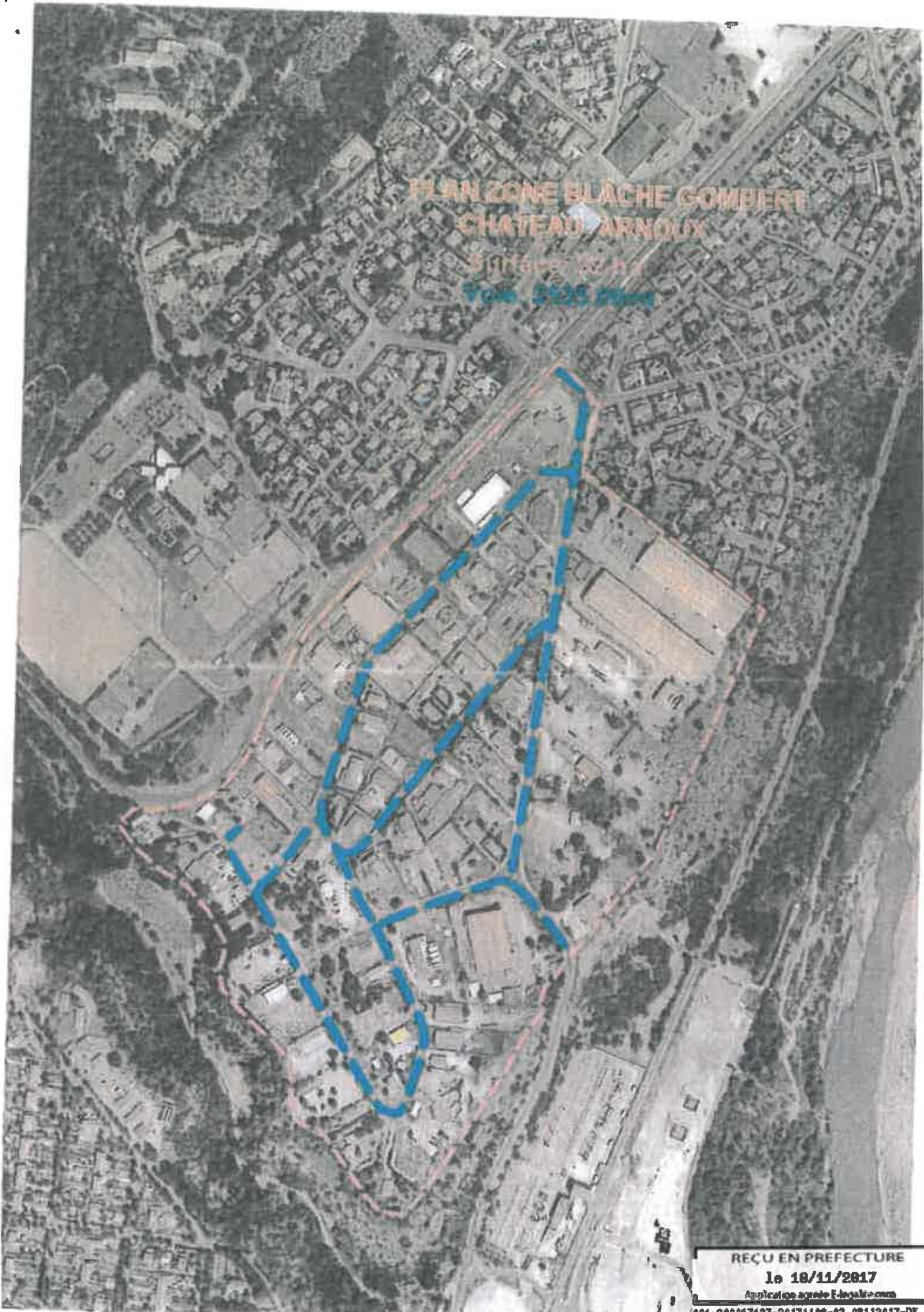
le 18/11/2017

Application gratuite E-Inkplate.com

004-200067437-20171100-03_06112017-DE

PLAN ZONE BLACHE COMBERT
CHATEAU ARNOUX

50000000
2006 2025 2000



REÇU EN PREFECTURE
le 10/11/2017
Application agréée E-Service.com

ZA BLACHE GOMBERT



PCI - 2016 DGFIP Tous droits réservés.

Echelle - 1:5000

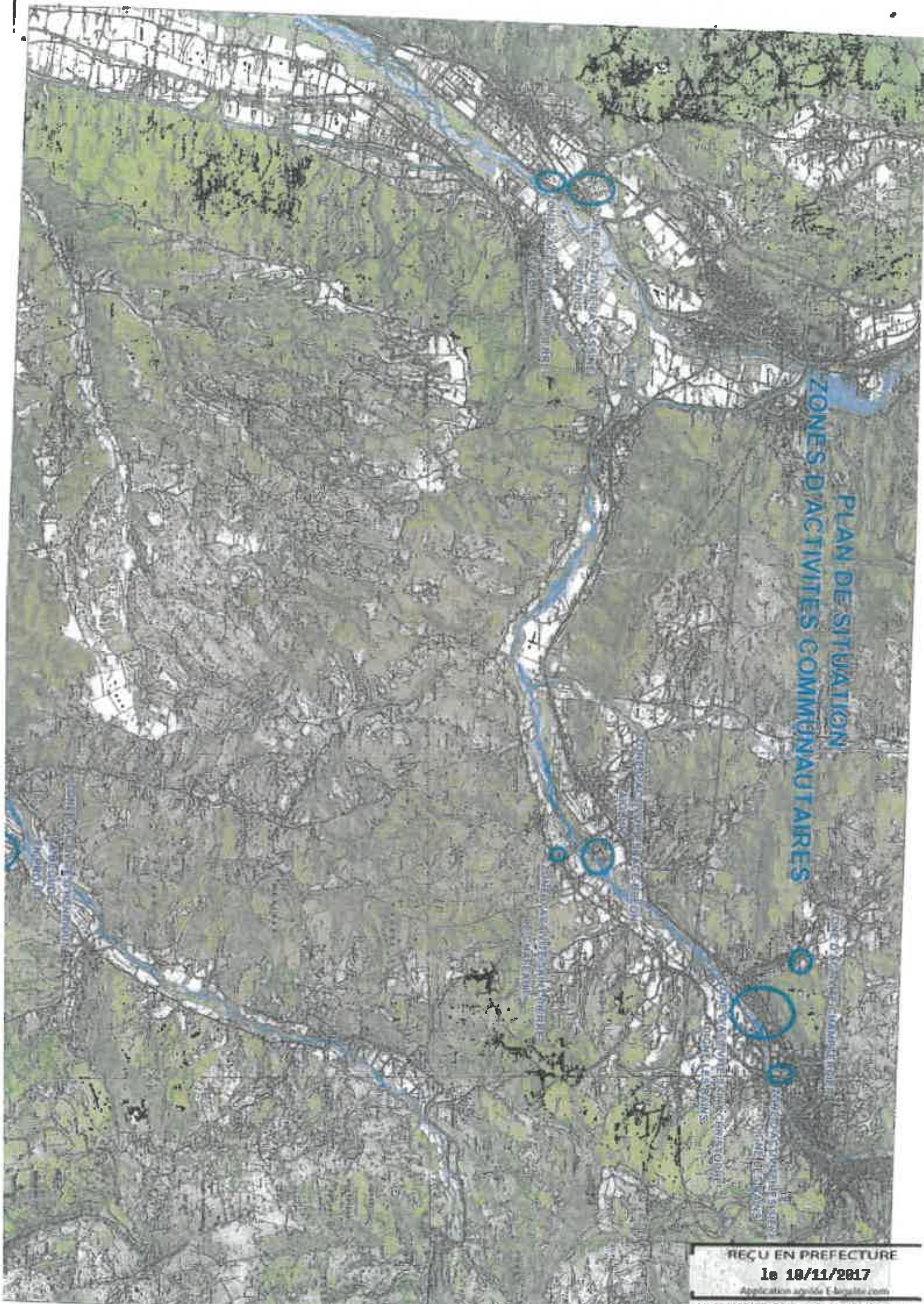
REÇU EN PREFECTURE

le 10/11/2017

Application agréée E-liquiter.com

904-200067407-20171100-03_00112017-DE

PLAN DE SITUATION ZONES D'ACTIVITES COMMUNAUTAIRES



REÇU EN PREFECTURE
le 10/11/2017
Application appolite C-1.org/11/2017
004-200667437-20171106-03_00112017-DE

**PLAN ZONE D'ACTIVITE
LES SIEYES
DIGNÉ LES BAINS**

CHATELAIN
150000

CHATELAIN
150000

REÇU EN PREFECTURE
le 18/11/2017
Application suite E-Digitalrom

ZA LES BIEYES D'IGNE LES BAINS



PCI - 2016 DGFIP Tous droits réservés.

REÇU EN PREFECTURE

le 10/11/2017

Application agréée E-legalite.com

004-200067437-20171100-03_06112017-DE

PLAN ZONE D'ACTIVITE
SAINT CHRISTOPHE
DIGNE LES BAINS

PROJET DE LOI
N° 1010

zone d'activité

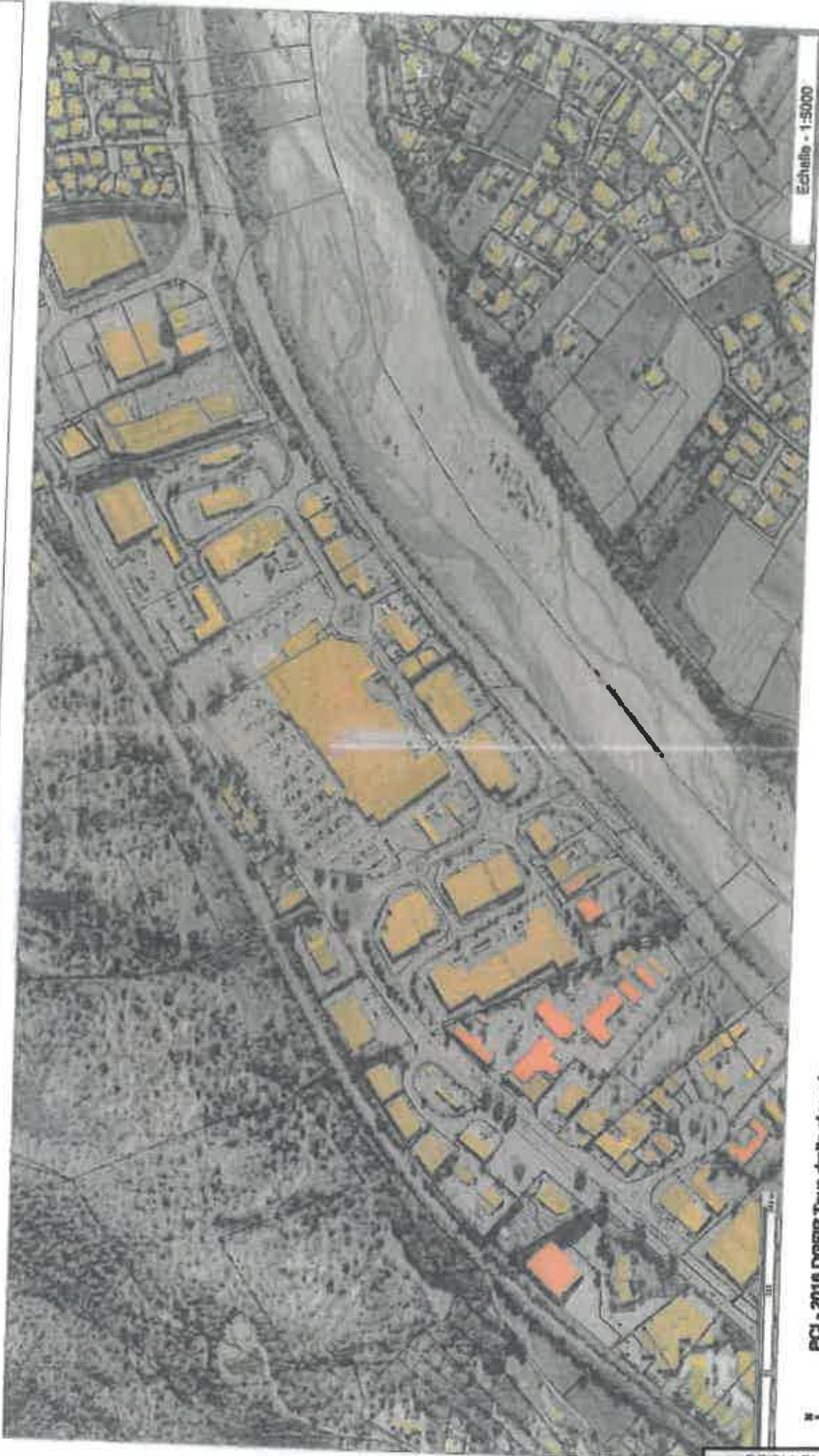
REÇU EN PREFECTURE

Le 10/11/2017

Application en ligne F.legales.com

404-200067437-20171100-03_00112017-DE

ZA SAINT CHRISTOPHE DLB



Echelle - 1:5000

PCI - 2016 DGFIP Tous droits réservés.



RECU EN PREFECTURE

le 10/11/2017

Application agrée F.legale.com

004-200067437-20171109-03_06112017-DE

PLAN ZONE D'ACTIVITE DE CHAMPTERCIER

Surface: 4.30ha

Valeur: 740 000ml

Limite de zone

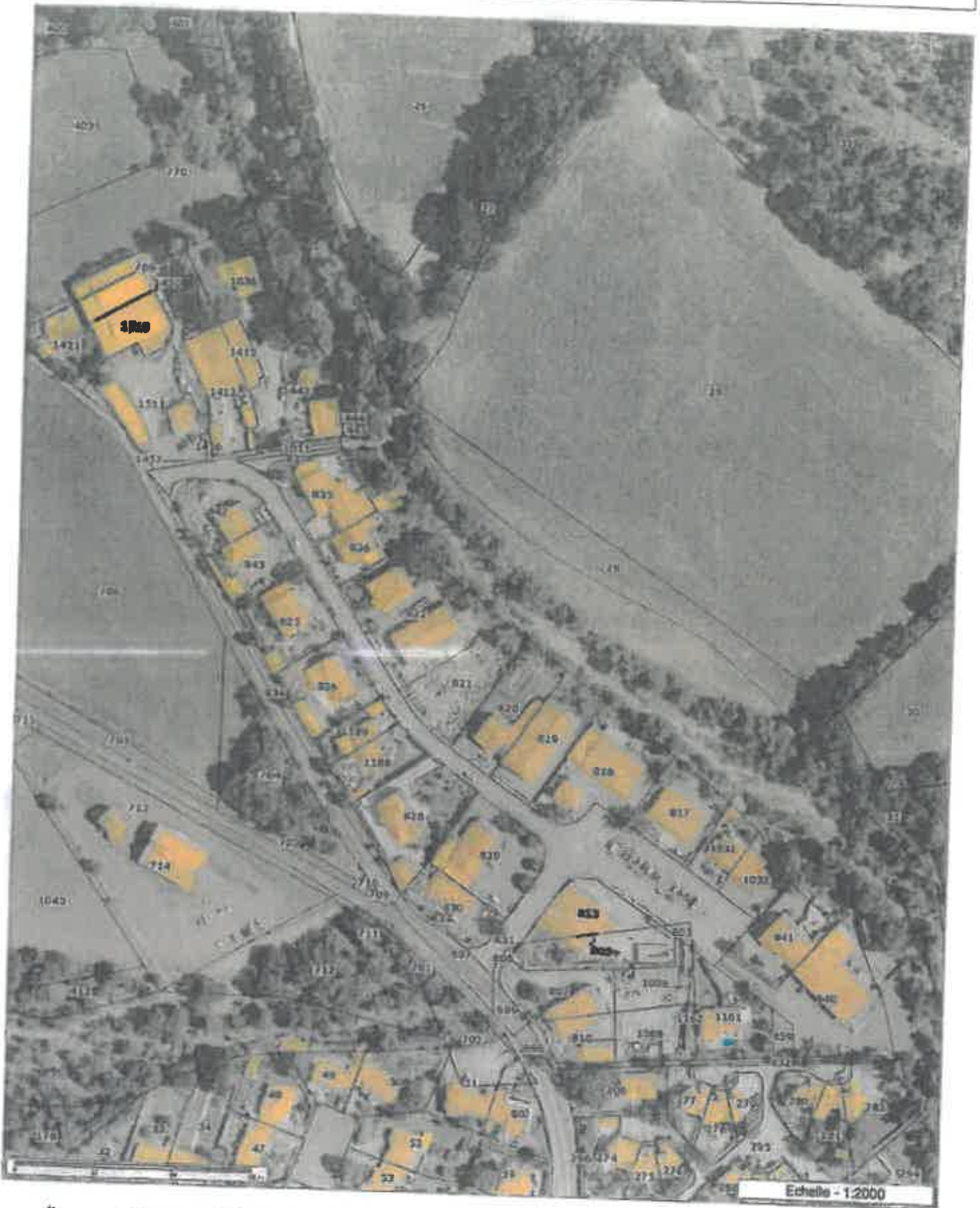
REÇU EN PREFECTURE

le 10/11/2017

Application agrée E-Service.com

004-20067437-20171100-03_0012017-DE

ZA CHAMPTERCIER



PCI - 2016 DEFP Tous droits réservés.

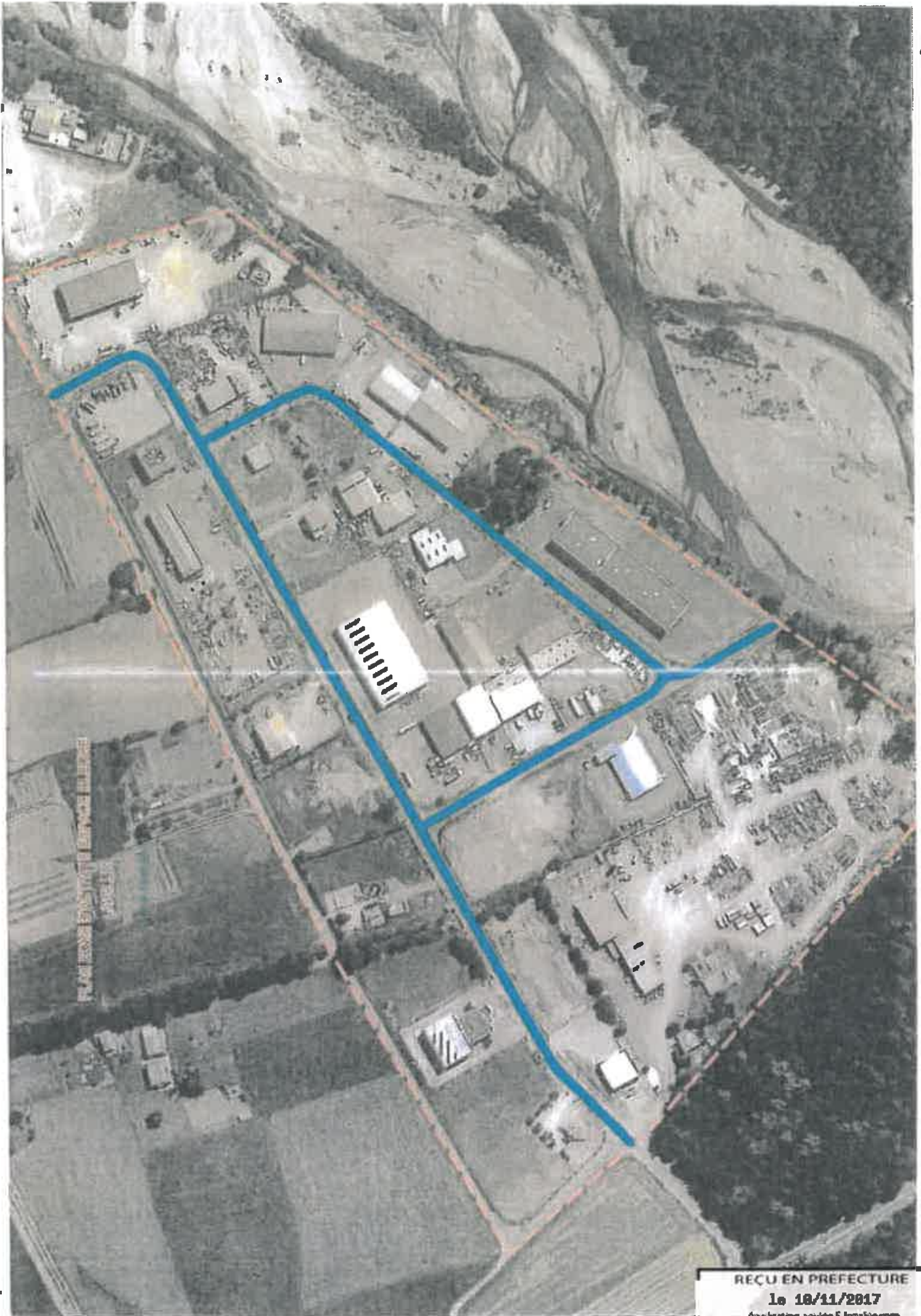


REÇU EN PREFECTURE

le 10/11/2017

Application agréée E-logiciels.com

004-200067437-20171100-03_00112017-DE



REÇU EN PREFERENCE

le 18/11/2017

Application n°100 F-1000000000

004-200007437-20171108-03_06112017-DE

ZA ESPACE BLEONE AIGLUN



PCI - 2016 DGFIP Tous droits réservés.



Echelle - 1:3000

REÇU EN PREFECTURE

le 10/11/2017

Application agréée E-legalproc

004-200067437-20171100-03_06112017-DE

**PLAN ZONE D'ACTIVITE SAINT PIERRE
LE CHAFFAUT**

Surface: 2.5

Volume: 630,00m³

Limite de zone


REÇU EN PREFECTURE

le 10/11/2017

Application apprise F-lespique.com

004-200067407-20171100-03_00112017-DE

ZA SAINT PIERRE LE CHAFAUT



PCI - 2016 DGFIP Tous droits réservés.

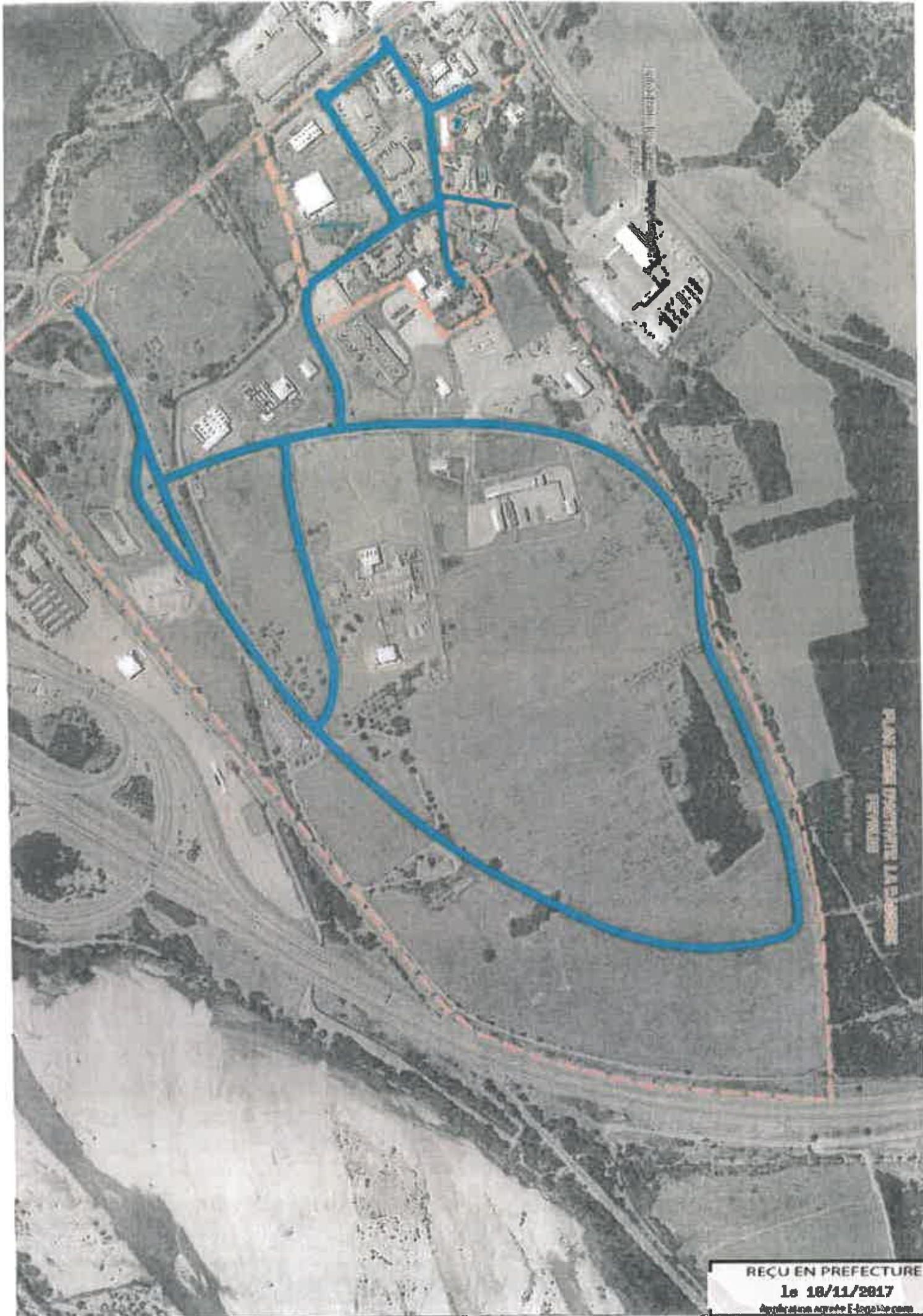


REÇU EN PREFECTURE

Le 18/11/2017

Application agréée E-lesite.com

004-200067497-20171108-03_08112017-DE



REÇU EN PREFECTURE
le 10/11/2017
Application agraire E-land.com

ZA LA CASSINE PEYRUIS



PCI - 2016 DOPM Tous droits réservés.

REÇU EN PREFECTURE
le 10/11/2017
Application agréée E-legal.com
004-200067437-20171100-03_00112017-DE

PLAN ZONE D'ACTIVITE SAINT PIERRE
PEYRUIS

Surface

Voire: 525 000m²

Limite de zone

REÇU EN PREFECTURE

le 10/11/2017

Application n° 004-20067437-20171108-03_06112017-DE

004-20067437-20171108-03_06112017-DE

ZA St PIERRE PEYRUIS



Echelle - 1:4000



PCI - 2016 DGFIP Tous droits réservés.

REÇU EN PREFECTURE

le 10/11/2017

Application agréée E. Inqalib.com

004-200467437-20171108-03_00112017-DE

